

Intervenció arqueològica Carrer de Sant Eloi, 7-11

Barcelona, el Barcelonès
Del 12 al 23 de febrer de 2007



actium

Núria Cabañas Anguita

Mataró, 15 de març de 2007

SUMARI

1.	SITUACIÓ.....	4
2.	MARC GEOGRÀFIC I GEOLÒGIC	4
3.	CONTEXT HISTÒRIC I ARQUEOLÒGIC	4
4.	MOTIVACIÓ I OBJECTIUS	6
5.	FONAMENTS DE DRET	6
6.	TREBALLS REALITZATS	6
7.	METODOLOGIA.....	7
8.	RESULTATS DE LA INTERVENCIÓ	8
9.	AFFECTACIÓ DE LES RESTES ARQUEOLÒGIQUES	8
10.	CONCLUSIONS.....	8
11.	BIBLIOGRAFIA	8

ANNEX 1. DOCUMENTACIÓ ADMINISTRATIVA

ANNEX 2. DOCUMENTACIÓ FOTOGRÀFICA

ANNEX 3. DOCUMENTACIÓ PLANIMÈTRICA

ANNEX 4. UNITATS ESTRATIGRÀFIQUES

FITXA TÈCNICA

Lloc de la intervenció	Carrer de Sant Eloi, 7-11
Població i comarca	Barcelona, el Barcelonès
Jaciment/s arqueològic/s	Muntanya de Montjuïc / Port romà de Barcino
Coordenades UTM	X= 428478 / Y= 4578893 / Z= 7,17
Promoció	Aigües de Barcelona
Execució obra	ACSA
Execució intervenció	Actium Patrimoni Cultural, SL
Direcció tècnica	Núria Cabañas Anguita
Tipus d'intervenció	Preventiva
Activitat autoritzada	Control de moviments de terres, excavació arqueològica
Dates autoritzades	12 a 23 de febrer de l'any 2007
Dates d'execució	12 a 23 de febrer de l'any 2007
Codi del MHCB	028/07
Paraules clau	Rasa de servei època contemporània
Resum	<p>La intervenció arqueològica portada a terme al carrer Sant Eloi, 7-11 de Barcelona ha estat motivada per l'obertura d'una rasa d'uns 80 m de llargada per la col·locació d'una canalització d'aigua.</p> <p>La realització de l'obra no ha afectat a cap resta arqueològica.</p>

1. SITUACIÓ

La intervenció arqueològica es situa al carrer Sant Eloi, 7-11 del districte de Sants – Montjuïc, de Barcelona, a l'oest de la muntanya de Montjuïc.

2. MARC GEOGRÀFIC I GEOLÒGIC

El Pla de Barcelona limitat el N-O per la Serralada de Collserola i al sud per la falla que segueix, ran de mar, des del Garraf i el turó de Montjuïc fins el turó de Montgat, més enllà del Besòs.

La falla d'orientació NE – SO, actualment coberta per materials quaternaris. La seva morfologia és resultat de les transgressions i regressions marines produïdes al llarg del temps i es caracteritza pel domini dels materials al·luvials aportats per rieres, torrents i aigües d'escorrentiu.

El turó de Montjuïc és una petita muntanya aïllada de 173 m d'altitud amb materials del Miocè marí, que es troba a la vora oriental del delta del Llobregat. La mateixa composició geològica ha estat causa de la formació de platges i sorralles a llevant de la muntanya, sobre les quals s'ha edificat una bona part de la ciutat actual de Barcelona.

3. CONTEXT HISTÒRIC I ARQUEOLÒGIC

Les notícies històriques més antigues d'aquesta zona es remunten a l'època prehistòrica amb l'ocupació de la muntanya del Morrot, on s'hi van documentar restes d'un taller on s'hi treballava la pedra de jaspe, que s'extreia de la pròpia muntanya.

Durant l'època ibèrica la muntanya fou ocupada com a centre d'emmagatzematge per a l'exportació, degut a la seva situació geogràfica, ubicada prop del mar i del riu Llobregat (SÁNCHEZ, A 2001: 15).

S'han documentat diverses restes que daten entre els segles VII i VI aC a la vessant sud-oest del turó, entre el castell i el cementiri. Es tracta d'una possible cabana de la qual es va localitzar una sitja, restes d'una llar de foc i forats de pal. No és possible parlar d'un assentament sinó d'un enclavament estacional d'un primer moment d'ocupació.

L'àrea que s'ha obtingut més informació arqueològica és l'actual avinguda dels Ferrocarrils Catalans. S'hi van documentar restes del que sembla el poblat ibèric de Montjuïc, amb un seguit d'estructures que podrien correspondre a hàbitats. Cal destacar un gran mur de tanca o de la muralla del poblat realitzat amb pedra seca i fang.

En aquesta mateixa zona, s'hi van documentar diverses sitges que es relacionen amb el comerç i l'intercanvi, ja que es troben localitzades molt a prop del mar Mediterrani i

del riu Llobregat, fet que fa pensar en la ubicació d'un port natural (MIRÓ, C 1998: 21-24)

La ciutat romana de Barcelona (*Colonia Iulia Augusta Paterna Faventia Barcino*) fou fundada l'any 15 aC per August. No obstant hi ha alguns historiadors que apunten que anterior a la fundació de Barcino, s'ocupà la zona de Montjuïc pel seu valor estratègic i de comunicació per via marítima.

L'element que va generar aquesta primera hipòtesis fou la troballa, l'any 1903, al cementiri del sud-oest de Montjuïc, d'una inscripció dedicada a Gai Celi, en la qual es diu que fou el magistrat encarregat de la construcció d'unes muralles amb torres i portes. En un principi fou datada d'època de Juli Cèsar però les últimes investigacions ho daten d'època d'August, per la qual cosa fa referència a la colònia del pla i no a una ciutat a Montjuïc (MIRÓ, C 1998: 19-20).

Les restes documentades en època romana (segles II i I aC) mostren una ocupació dispersa i de caire rural.

L'any 1929, a la zona coneguda com a Vista Alegre, es van documentar diversos murs, sitges i material arqueològic datats a finals del segle II aC. Aquestes estructures foren interpretades com a restes pertanyents a una vil·la rústica de funció agrícola. El mateix any, prop de l'Estadi Olímpic es va documentar un possible forn d'àmfores.

L'any 1984 durant les obres d'ampliació del cementiri del sud-oest es documenten estructures datades en època republicana tardana, segurament pertanyents a un nucli rural o vil·la rústica.

En iniciar-se els rebaixos per a la construcció de l'edifici de La Campana, a la Gran Via, al peu de Montjuïc, aparegueren diversos murs de pedra seca, d'època republicana tardana, així com altres estructures d'èpoques posteriors (MIRÓ, C 1998: 24-25)

Al segle X apareix per primer cop el topònim port, referit a l'àrea del voltant de l'església de Santa Maria del Port (Topònim del carrer Mare de Déu de Port), una àrea de cases i diverses torres entre les quals destaca la torre del port, situada al peu de Montjuïc, construïda l'any 984 per protegir el port de Barcelona. A inicis del segle XI, aquest fet donà lloc a la construcció d'un petit nucli urbà i d'un castell propietat dels vescomtes de Barcelona.

Els segles XIV i XV el castell de Montjuïc, ja en ruïnes, havia perdut tota importància política. Únicament restava una torre reemplaçada per una fortalesa el 1640 amb motiu de la guerra dels Segadors. El 1690 es va ampliar amb la construcció de nous baluards i va jugar un paper important en la guerra contra Felip V, el qual la va destruir el 1704.

L'any 1751 el castell de Montjuïc es va reconstruir segons les fortificacions de Vauban, amb la forma d'estrella amb diferents fossats.

A inicis del segle XIX s'hi establiren les tropes franceses i fou destinat com a presó. Des d'aleshores, el castell ha estat una zona de repressió i de funcions militars.

A mitjans del segle XIX el sector de la construcció a Barcelona va augmentar considerablement i Montjuïc es va convertir en la zona d'explotació de pedra (SOBREQÜÉS, J 1991: 141-147).

4. MOTIVACIÓ I OBJECTIUS

L'actuació arqueològica ha estat motivada per l'obra de substitució de canalitzacions d'aigua, promoguda per l'empresa Aigües de Barcelona i executada per ACSA. L'excavació de les rases, podia afectar restes arqueològiques.

L'indret on s'ha realitzat el control s'inclou dins una zona d'interès arqueològic i històric, ja que s'hi documenta l'ocupació humana més antiga del terme municipal, la zona del Morrot i es tracta d'una àrea de port des d'època antiga, com el topònim del carrer Mare de Déu de Port indica. Per aquest motiu, s'ha considerat convenient realitzar un seguiment arqueològic per tal de documentar possibles restes d'estructures i/o nivells arqueològics.

5. FONAMENTS DE DRET

La intervenció és de caràcter preventiu, atenent la Llei 9/1993 30 de setembre del Patrimoni Cultural Català (DOGC 1807 de l'11 d'octubre de 1993) i el Decret 78/2002 de 5 de març del Reglament de protecció del patrimoni arqueològic i paleontològic (DOGC 3594 de 13 de març de 2002).

6. TREBALLS REALITZATS

La intervenció arqueològica al carrer Sant Eloi, 7-11 de Barcelona ha consistit en el control de dues rases i cinc cales.

En primer lloc es van realitzar les cales de forma manual per tal de localitzar l'antiga xarxa de canalització d'aigua abans d'iniciar les rases. Posteriorment es van portar a terme l'excavació de les dues rases de forma mecànica:

Cala 1

Situada en el creuament entre els carrers Sant Eloi i Santa Maria de Déu de Port i orientada en sentit nord-sud. De 1,60 m de llarg per 1,40 m d'amplada i 90 cm de profunditat. Aquest sondeig connecta la rasa 1 i 2 per col·locar la nova canalització d'aigua.

Cala 2

Situada davant l'edifici núm. 9-11 del carrer Sant Eloi i orientada en sentit nord-sud. De 60 cm d'amplada per 1,20 m de llarg i de 90 cm de profunditat. Aquesta cala va ser realitzada per comprovar l'antiga xarxa de canalització d'aigua.

Cala 3

Situada davant les finques núm. 7 i 9 i orientada en sentit nord-sud. De 60 cm d'amplada per 1 m de llarg i 90 cm de profunditat. Aquesta cala va ser realitzada per comprovar l'antiga xarxa de canalització d'aigua.

Cala 4

Situada davant la finca núm. 7 i orientada en sentit nord-sud. De 1,10 m d'amplada per 2,20 m de llarg i 90 cm de profunditat. Aquesta cala va ser realitzada per unir la canalització a col·locar amb l'antiga xarxa de subministrament d'aigua.

Cala 5

Situada al carrer Sant Eloi davant l'edifici núm. 10-14 amb cruïlla amb el carrer Santa Maria de Port i orientada en sentit est-oest. De 60 cm d'amplada per 1,60 m de llarg i 1 m de profunditat. Aquesta cala va ser realitzada per unir la nova canalització amb l'antiga xarxa de subministrament d'aigua.

Rasa 1

Situada davant els números 7 i 11 del carrer Sant Eloi i orientada en sentit est-oest. De 80 m de llarg per 60 d'amplada i entre 80 i 90 cm de profunditat.

En algun tram d'aquesta rasa es va localitzar l'antiga canalització d'aigua (UE 06) la qual va ser substituïda.

Rasa 2

Rasa que creua el carrer Sant Eloi orientada en sentit nord-sud, de 12 m de llarg per 90 cm d'amplada i 90 cm de profunditat. Per motius de circulació de vehicles fou necessari realitzar-la a partir de dos trams.

7. METODOLOGIA

Atenent la normativa de Barcelona, la intervenció s'ha identificat amb el codi de Registre d'intervencions Arqueològiques del Servei d'Arqueologia (MHCB) el qual consta a tota la documentació; en aquest cas, s'identifica amb el codi 028/07.

Registre estratigràfic

La metodologia utilitzada per aquesta intervenció es basa en el mètode de registre Harris / Carandini, que consisteix en el registre objectiu i en la documentació exhaustiva de restes i estrats, utilitzant per això un model de fitxes específiques.

Topografia i planimetria

Les restes s'han vinculat geogràficament amb les coordenades UTM, per tal de documentar i facilitar la interpretació de la seqüència estratigràfica. La topografia i la planimetria han estat tractats informàticament amb AutoCAD 2005.

Documentació fotogràfica

Per tal de deixar una constància visual dels treballs efectuats, s'ha realitzat un registre fotogràfic exhaustiu, utilitzant-se el format digital.

8. RESULTATS DE LA INTERVENCIÓ

El seguiment arqueològic dut a terme al carrer Sant Eloi núm. 7-11 ha consistit en el control del rebaix del subsòl de dues rases i cinc cales, en les quals no s'han documentat estructures ni estrats arqueològics.

A nivell estratigràfic s'ha documentat un primer nivell de panots (UE 01) que corresponen a la vorera actual sota els quals apareix una capa de morter sorrenc (UE 02) formada durant el procés de construcció de la vorera. Cobert per la UE 02 s'ha documentat un nivell de llambordes (UE 03) que cobreixen un estat de formigó (UE 04) el qual, cobreix un estrat de terra argilosa amb restes de material de construcció i pedra (UE 06) i un nivell de sauló (UE 07), ambdós aportats per l'antiga xarxa de serveis.

Durant la realització del control de l'obra no han aparegut restes ceràmiques en cap dels nivells documentats, ja que anteriorment l'àrea de control havia estat afectada per col·locar una canalització d'aigua i cables elèctrics.

9. AFECTACIÓ DE LES RESTES ARQUEOLÒGIQUES

Durant el seguiment de l'obra no s'ha documentat cap resta arqueològica motiu pel qual, no ha estat necessari el desmuntatge d'estructures.

10. CONCLUSIONS

El control arqueològic realitzat al carrer Sant Eloi, 7-11 en el districte de Sants-Montjuïc, de Barcelona, entre els dies 12 i 23 de febrer del 2007, no ha permès documentar cap estructura ni nivells arqueològics malgrat la importància de la zona amb l'antic port de Barcelona.

En qualsevol cas, cal tenir en compte que la zona ja havia estat objecte d'intervencions anteriors per a col·locar-hi l'antiga xarxa de serveis i la poca profunditat de les rases (90 cm) per les necessitats de l'obra a realitzar.

11. BIBLIOGRAFIA

AA.VV. Gran geografia comarcal de Catalunya. Introducció, Barcelonès, Baix Llobregat. Enciclopèdia Catalana. Barcelona. 1991.

MIRÓ, C. El passat antic de la muntanya de Montjuïc. A: Els barris de Barcelona. Sants-Montjuïc, les Corts, Sarrià-Sant Gervasi. Vol II. Ajuntament de Barcelona i Enciclopèdia Catalana. 1998. Pàg. 18-25.

SÁNCHEZ, A. Historia de Barcelona. De los orígenes a la actualidad. Ed. Optima. Barcelona. 2001.

SOBREQÜÉS, J. (dir.) Història de Barcelona. Ajuntament de Barcelona i Enciclopèdia Catalana. Barcelona. 1991.

ANNEX 1. DOCUMENTACIÓ ADMINISTRATIVA



Expedient 437 K121 NB sobre l'autorització per a 2007 de la intervenció preventiva a: Carrer Sant Eloi, 7-11 (Barcelona, Barcelonès), segons el procediment establert en l'article 14 i següents del Decret 78/2002, de 5 de març de 2002, del Reglament de protecció del patrimoni arqueològic i paleontològic.

Fets

1. El dia 8 de febrer de 2007, el senyor Antoni Nicolau i Martí com a director del Museu d'Història de la ciutat de Barcelona, va presentar una petició per realitzar una intervenció arqueològica a: Carrer Sant Eloi, 7-11 (Barcelona, Barcelonès).
2. El dia 12 de febrer de 2007 l'Àrea de Coneixement i Recerca va emetre informe favorable a l'esmentada sol·licitud.

Motivació

Realització d'una rasa de canalització per a l'estesa de tubs de cable elèctric de baixa tensió.

Fonaments de dret

1. Article 47 i següents de la Llei 9/1993, de 30 de setembre, del patrimoni cultural català (DOGC núm. 1807).
2. Decret 78/2002, de 5 de març de 2002, del Reglament de protecció del patrimoni arqueològic i paleontològic (DOGC núm. 3594).

Resolució

Per tot això, resolc:

1: Autoritzar la realització d'una intervenció arqueològica preventiva d'acord amb les següents dades i condicions:

Lloc de la intervenció: Carrer Sant Eloi, 7-11 (Barcelona, Barcelonès).

Persona o institució autoritzada: Museu d'Història de la ciutat de Barcelona.

Direcció de la intervenció arqueològica: Núria Cabañas Anguila (Actium, SL).

Activitat autoritzada: Control moviment de terres, excavació arqueològica.

Termini de realització de la intervenció: 12 al 23 de febrer de 2007.

Lloc de dipòsit provisional de les restes: Museu d'Història de la ciutat de Barcelona.

La intervenció arqueològica o paleontològica autoritzada haurà de ser realitzada d'acord amb les disposicions de la Llei 9/1993, del patrimoni cultural català, i del Decret 78/2002, del Reglament de protecció del patrimoni arqueològic i paleontològic, així com en els termes descrits en la documentació presentada per a la tramitació de l'expedient.





Generalitat de Catalunya
Departament de Cultura i Mitjans de Comunicació
Direcció General del Patrimoni Cultural

2: Notificar aquesta resolució, tal i com disposa l'article 5.2 del Decret 78/2002, simultàniament a l'ajuntament del municipi afectat i a la persona interessada, amb l'avertiment que:

- Els particulars poden interposar recurs d'alçada contra aquesta resolució davant l'òrgan que l'ha dictat o davant del conseller de Cultura, en el termini d'un mes a comptar des de l'endemà de la recepció de la notificació, d'acord amb l'article 107 en relació amb els articles 114 i 115 de la Llei de règim jurídic de les administracions públiques i del procediment administratiu comú, sens perjudici que es pugui interposar altre recurs que sigui considerat convenient.
- Les administracions públiques podran interposar, d'acord amb el que determina l'article 44 de la Llei 29/1998, de 13 de juliol, de la Jurisdicció Contenciosa Administrativa, recurs contenciós administratiu davant el Tribunal Superior de Justícia de Catalunya, en el termini de dos mesos a comptar des de la notificació. Potestativament, dins el mateix termini, també podran efectuar el requeriment previ que determina el precepte legal abans esmentat.

Barcelona, 12 de febrer de 2007

Josep M. Carreté Nadal
Director general del Patrimoni Cultural



ANNEX 2. DOCUMENTACIÓ FOTOGRÀFICA



FOTO 1. Inici cala 1



FOTO 2. Cala 1



FOTO 3. Cala 5



FOTO 4. Inici de la rasa 1



FOTO 5. Inici de la rasa 1



FOTO 6. Rasa 1 finalitzada



FOTO 7. Rasa 2. Primer tram



FOTO 8. Seqüència estratigràfica Rasa 2



FOTO 9. Rasa 2. Finalitzat el primer tram




FOTO 10. Rasa 2. Inici del segon tram



FOTO 11. Rasa 2. Detall de les llambordes



FOTO 12. Rasa 2. Segon tram



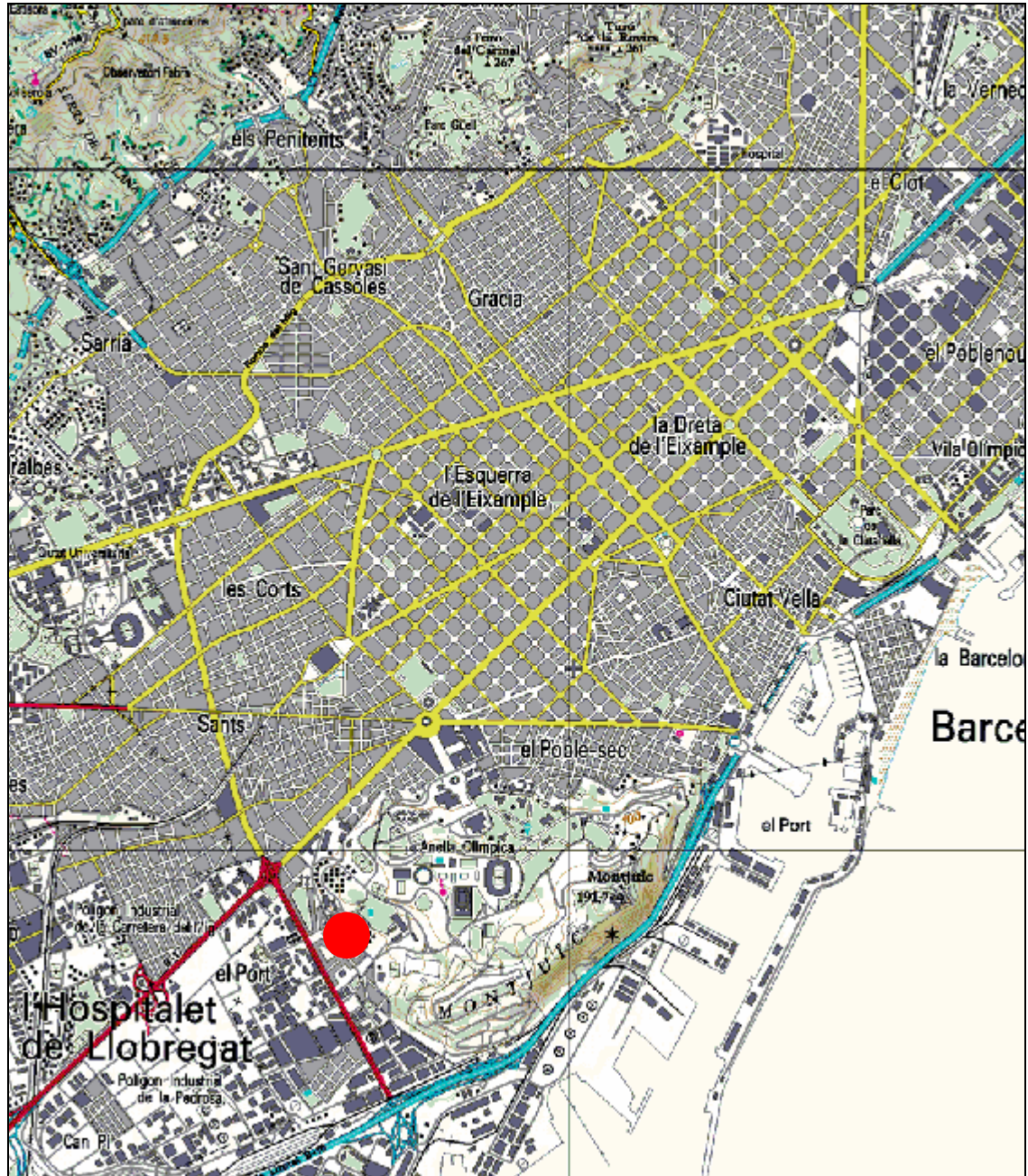
FOTO 13. Rasa 2. Segon tram finalitzat



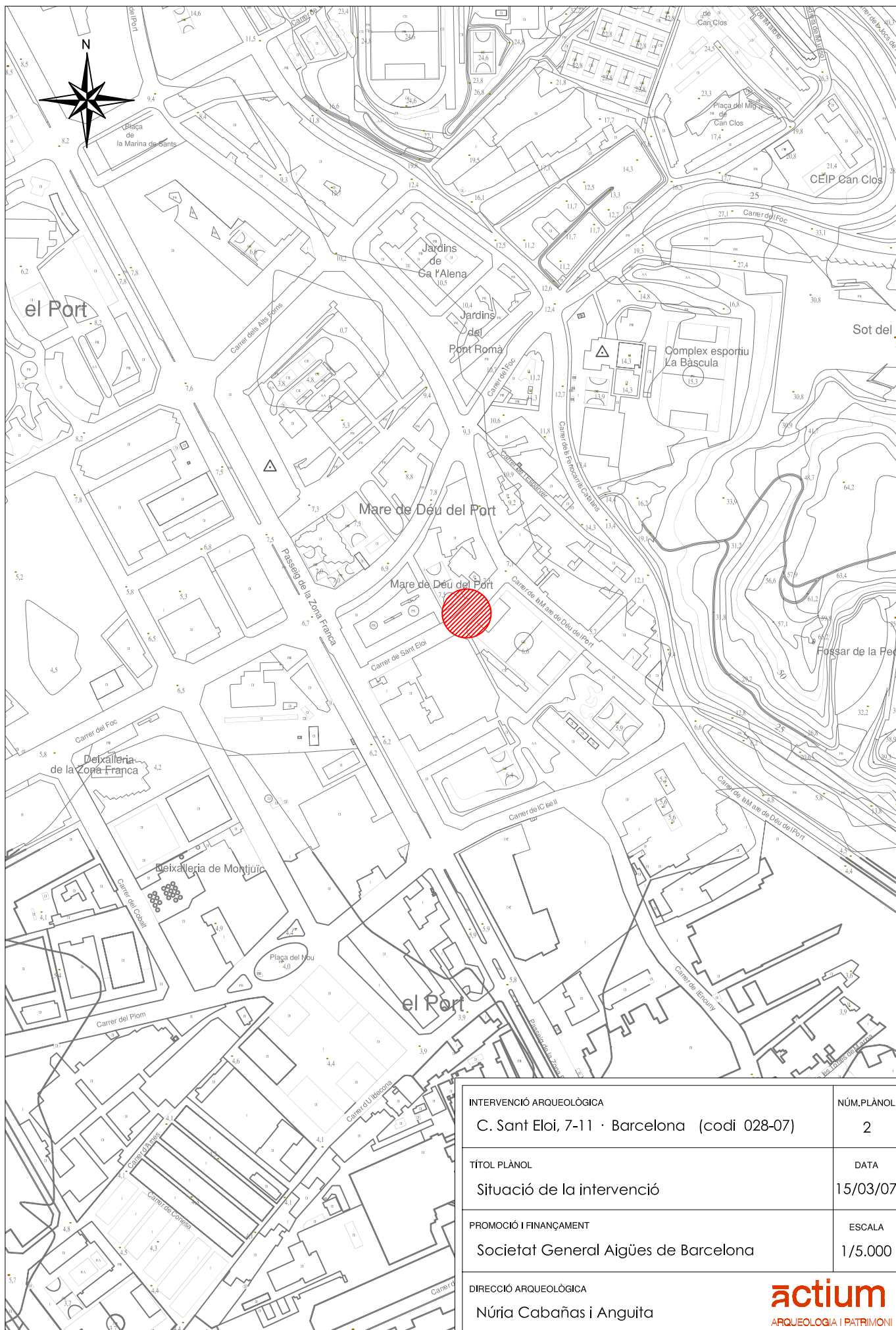
FOTO 14. Finalitzada la rasa 2

ANNEX 3. DOCUMENTACIÓ PLANIMÈTRICA

PLÀNOL 1: SITUACIÓ DE LA INTERVENCIÓ ARQUEOLÒGICA

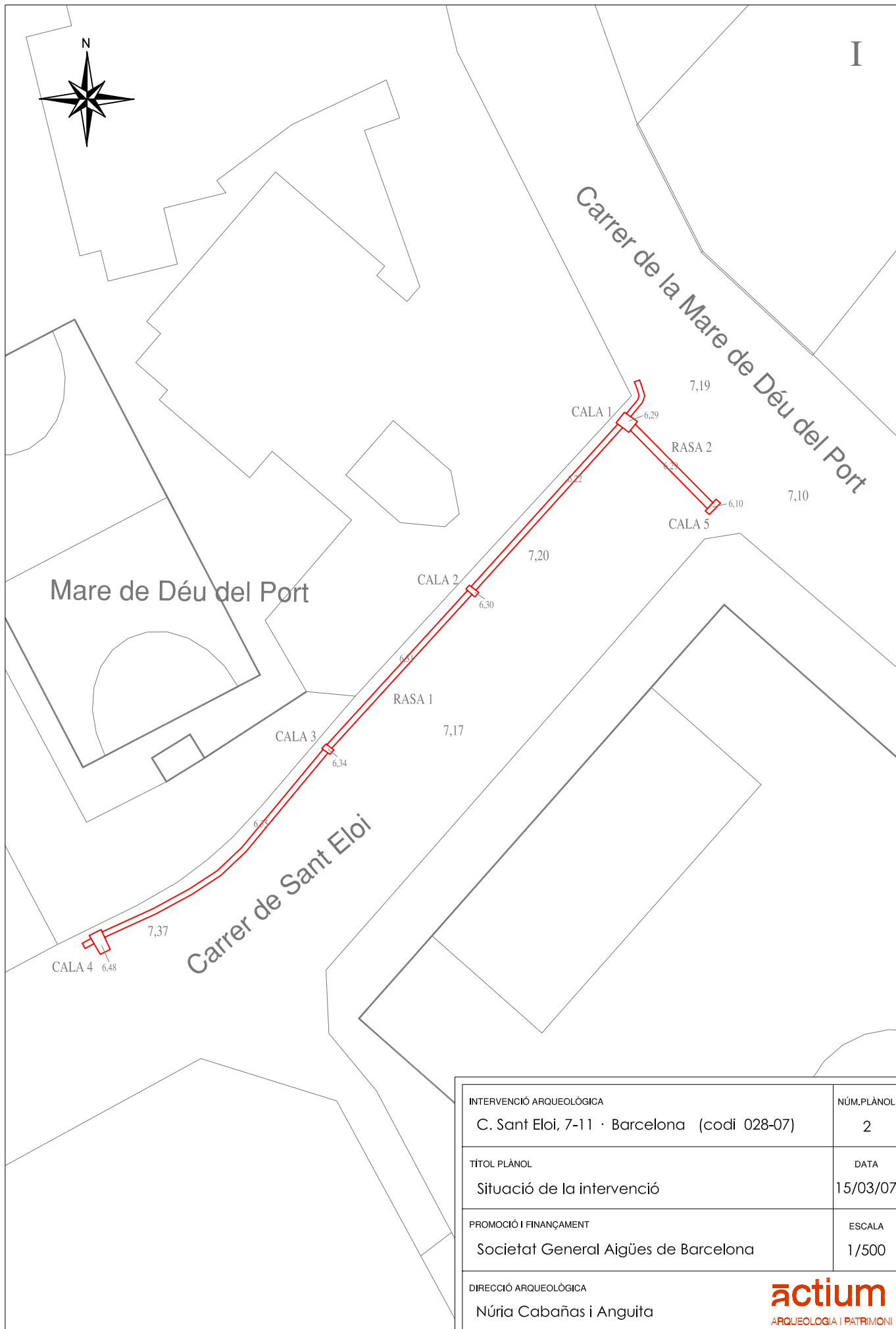


Escala 1:50.000



BASE TOPOGRÀFICA: Institut Cartogràfic de Catalunya

INTERVENCIÓ ARQUEOLÒGICA C. Sant Eloi, 7-11 · Barcelona (codi 028-07)	NÚM.PLÀNOL 2
TÍTOL PLÀNOL Situació de la intervenció	DATA 15/03/07
PROMOCIÓ I FINANÇAMENT Societat General Aigües de Barcelona	ESCALA 1/5.000
DIRECCIÓ ARQUEOLÒGICA Núria Cabañas i Anguita	actium ARQUEOLOGIA I PATRIMONI



INTERVENCIÓ ARQUEOLÒGICA C. Sant Eloi, 7-11 · Barcelona (codi 028-07)	NÚM.PLÀNOL 2
TÍTOL PLÀNOL Situació de la intervenció	DATA 15/03/07
PROMOCIÓ I FINANÇAMENT Societat General Aigües de Barcelona	ESCALA 1/500
DIRECCIÓ ARQUEOLÒGICA Núria Cabañas i Anguita	actium ARQUEOLOGIA I PATRIMONI

ANNEX 4. UNITATS ESTRATIGRÀFIQUES

Població/ Terme municipal:		Àrea arqueològica/ Jaciment		UE
<input type="text" value="BARCELONA"/>		<input type="text" value="CARRER SANT ELOI, NÚM. 7-11"/> <small>M.H.C.B. 028/07</small>		<input type="text" value="CODI"/> <input type="text" value="1"/>
Zona/ àmbit	Sector	Definició		
<input type="text"/>	<input type="text" value="Rasa 1i2. Cales de 1 a la 5"/>	<input type="text" value="NIVELL D'ÚS: paviment"/>		

Comp. geològica	Comp. orgànica	Comp. artificial
<input type="text"/>	<input type="text"/>	<input type="text" value="PANOTS"/>
Posició	Dimensions	Orientació
<input type="text"/>	<input type="text"/>	<input type="text"/>
Tamany	Consistència/ Compactació	Color
<input type="text"/>	<input type="text"/>	<input type="text" value="GRIS"/>

		Orientació pendent	<input type="text"/>
	Màximes	Minimes	
Cotes superiors	<input type="text" value="7,29"/>	-	<input type="text" value="7,24"/>
		Potència	<input type="text" value="5 CM"/>

Igual a	En contacte
Cobreix ²	Cobert per
Farceix	Farcit per
Talla	Tallat per
Recolza	Se li recolza
Es lliura	Se li lliura

Observacions:
<input type="text" value="Panots de 20 x 20 cm."/>

Interpretació:	
<input type="text" value="Nivell actual de circulació del carrer."/>	
Datació <input type="text" value="s. XX"/>	Criteri datació <input type="text"/>

Foto/ Diapo. <input type="text"/>	<input type="checkbox"/> Recull mostres	Tipus de mostra: <input type="text"/>
--	--	--

Població/ Terme municipal:		Àrea arqueològica/ Jaciment		UE
<input type="text" value="BARCELONA"/>		<input type="text" value="CARRER SANT ELOI, NÚM. 7-11"/> <small>M.H.C.B. 028/07</small>		<input type="text" value="CODI"/> <input type="text" value="2"/>
Zona/ àmbit	Sector	Definició		
<input type="text"/>	<input type="text" value="Rasa 1 i 2. Cales de 1 a la 5"/>	<input type="text" value="ESTRAT"/>		

Comp. geològica	Comp. orgànica	Comp. artificial
<input type="text"/>	<input type="text"/>	<input type="text" value="MORTER BARREJAT AMB SORRA"/>
Posició	Dimensions	Orientació
<input type="text"/>	<input type="text"/>	<input type="text"/>
Tamany	Consistència/ Compactació	Color
<input type="text"/>	<input type="text"/>	<input type="text" value="GRIS"/>

	Màximes	Minimes	Orientació pendent <input type="text"/>
Cotes superiors	<input type="text" value="7,24"/>	-	Potència <input type="text" value="15 CM"/>

Igual a	En contacte
Cobreix ³	Cobert per ¹
Farceix	Farcit per
Talla	Tallat per
Recolza	Se li recolza
Es lliura	Se li lliura

Observacions:

Interpretació:
 Nivell format en el moment de col·locació dels panots.

Datació <input type="text"/>	Criteri datació <input type="text"/>
-------------------------------------	---

Foto/ Diapo. <input type="text"/>	<input type="checkbox"/> Recull mostres	Tipus de mostra: <input type="text"/>
--	--	--

Població/ Terme municipal:		Àrea arqueològica/ Jaciment		UE
<input type="text" value="BARCELONA"/>		<input type="text" value="CARRER SANT ELOI, NÚM. 7-11"/> <small>M.H.C.B. 028/07</small>		<input type="text" value="CODI"/> <input type="text" value="3"/>
Zona/ àmbit	Sector	Definició		
<input type="text"/>	<input type="text" value="Rasa 1 i 2. Cales de 1 a la 5"/>	<input type="text" value="NIVELL D'ÚS: paviment"/>		

Comp. geològica	Comp. orgànica	Comp. artificial
<input type="text"/>	<input type="text"/>	<input type="text" value="LLAMBORDES"/>
Posició	Dimensions	Orientació
<input type="text"/>	<input type="text"/>	<input type="text"/>
Tamany	Consistència/ Compactació	Color
<input type="text"/>	<input type="text"/>	<input type="text" value="GRIS"/>

		Orientació pendent	<input type="text"/>
	Màximes	Minimes	
Cotes superiors	<input type="text" value="7,09"/>	-	<input type="text" value="6,84"/>
	Potència		<input type="text" value="15 CM"/>

Igual a	En contacte
Cobreix <input type="text" value="4"/>	Cobert per <input type="text" value="2, 8"/>
Farceix	Farcit per
Talla	Tallat per
Recolza	Se li recolza
Es lliura	Se li lliura

Observacions:
<input type="text" value="Llambordes de pedra de granit lligades amb ciment."/>

Interpretació:	
<input type="text" value="Nivell de circulació."/>	
Datació <input type="text" value="s. XX"/>	Criteri datació <input type="text"/>

Foto/ Diapo. <input type="text"/>	<input type="checkbox"/> Recull mostres	Tipus de mostra: <input type="text"/>
--	--	--

Població/ Terme municipal:		Àrea arqueològica/ Jaciment		UE
<input type="text" value="BARCELONA"/>		<input type="text" value="CARRER SANT ELOI, NÚM. 7-11"/> <small>M.H.C.B. 028/07</small>		<input type="text" value="CODI"/> <input type="text" value="4"/>
Zona/ àmbit	Sector	Definició		
<input type="text"/>	<input type="text" value="Rasa 1 i 2. Cales de 1 a la 5"/>	<input type="text" value="ESTRAT"/>		

Comp. geològica	Comp. orgànica	Comp. artificial
<input type="text"/>	<input type="text"/>	<input type="text" value="FORMIGÓ"/>
Posició	Dimensions	Orientació
<input type="text"/>	<input type="text"/>	<input type="text"/>
Tamany	Consistència/ Compactació	Color
<input type="text"/>	<input type="text"/>	<input type="text" value="GRIS"/>

	Màximes	Minimes	Orientació pendent <input type="text"/>
Cotes superiors	<input type="text" value="6,84"/>	-	Potència <input type="text" value="26 CM"/>
		<input type="text" value="6,58"/>	

Igual a	En contacte
Cobreix <input type="text" value="5,7"/>	Cobert per <input type="text" value="3"/>
Farceix	Farcit per
Talla	Tallat per
Recolza	Se li recolza
Es lliura	Se li lliura

Observacions:

Interpretació:	
Datació <input type="text"/>	Criteri datació <input type="text"/>

Foto/ Diapo. <input type="text"/>	<input type="checkbox"/> Recull mostres	Tipus de mostra: <input type="text"/>
--	--	--

Població/ Terme municipal:		Àrea arqueològica/ Jaciment		UE
<input type="text" value="BARCELONA"/>		<input type="text" value="CARRER SANT ELOI, NÚM. 7-11"/> <small>M.H.C.B. 028/07</small>		<input type="text" value="5"/>
Zona/ àmbit	Sector	Definició		
<input type="text"/>	<input type="text" value="Rasa 1 i 2. Cales de 1 a la 5"/>	<input type="text" value="ESTRAT"/>		

Comp. geològica	Comp. orgànica	Comp. artificial
<input type="text" value="TERRA"/>	<input type="text"/>	<input type="text" value="RESTES DE MATERIAL CONSTRUCTIU"/>
Posició	Dimensions	Orientació
<input type="text"/>	<input type="text"/>	<input type="text"/>
Tamany	Consistència/ Compactació	Color
<input type="text"/>	<input type="text"/>	<input type="text"/>

	Màximes	Minimes	Orientació pendent
Cotes superiors	<input type="text" value="6,58"/>	-	<input type="text" value="6,28"/>
			Potència
			<input type="text" value="30 CM"/>

Igual a	En contacte
Cobreix ⁶	Cobert per ⁴
Farceix	Farcit per
Talla	Tallat per
Recolza	Se li recolza
Es lliura	Se li lliura

Observacions:

Interpretació:	
<small>Estrat aportat per la col·locació d'antics serveis</small>	
Datació <input type="text" value="s. XX"/>	Criteri datació <input type="text"/>

Foto/ Diapo. <input type="text"/>	<input type="checkbox"/> Recull mostres	Tipus de mostra: <input type="text"/>
--	--	--

Població/ Terme municipal:

BARCELONA

Àrea arqueològica/ Jaciment

CARRER SANT ELOI, NÚM. 7-11
M.H.C.B. 028/07

CODI

UE

6

Zona/ àmbit

Sector

Rasa 1

Definició

ESTRUCTURA

Comp. geològica

Comp. orgànica

Comp. artificial

Posició

Dimensions

Orientació

Tamany

Consistència/ Compactació

Color

Orientació pendent

Màximes

Minimes

Cotes superiors

Potència

Igual a

Cobreix

Farceix

Talla

Recolza

Es lliura

En contacte

Cobert per ^{5, 7}

Farcit per

Tallat per

Se li recolza

Se li lliura

Observacions:

Interpretació:

Antiga canalització d'aigua.

Datació

Criteri datació

Foto/ Diapo.

Recull mostres

Tipus de mostra:

Població/ Terme municipal:		Àrea arqueològica/ Jaciment		UE
<input type="text" value="BARCELONA"/>		<input type="text" value="CARRER SANT ELOI, NÚM. 7-11"/> <small>M.H.C.B. 028/07</small>		<input type="text" value="7"/>
Zona/ àmbit	Sector	Definició		
<input type="text"/>	<input type="text" value="Rasa 1 i 2. Cales de 1 a la 5"/>	<input type="text" value="ESTRAT"/>		

Comp. geològica	Comp. orgànica	Comp. artificial
<input type="text" value="TERRA (SAULÓ)"/>	<input type="text"/>	<input type="text"/>
Posició	Dimensions	Orientació
<input type="text"/>	<input type="text"/>	<input type="text"/>
Tamany	Consistència/ Compactació	Color
<input type="text"/>	<input type="text"/>	<input type="text"/>

	Màximes	Minimes	Orientació pendent <input type="text"/>
Cotes superiors	<input type="text" value="6,56"/>	-	Potència <input type="text" value="23 CM"/>

Igual a	En contacte
Cobreix ⁶	Cobert per ⁴
Farceix	Farcit per
Talla	Tallat per
Recolza	Se li recolza
Es lliura	Se li lliura

Observacions:

Interpretació:	
Sauló aportat en la col·locació d'antics serveis	
Datació <input type="text" value="s. XX"/>	Criteri datació <input type="text"/>

Foto/ Diapo. <input type="text"/>	<input type="checkbox"/> Recull mostres	Tipus de mostra: <input type="text"/>
--	--	--

Població/ Terme municipal:

BARCELONA

Àrea arqueològica/ Jaciment

CARRER SANT ELOI, NÚM. 7-11
M.H.C.B. 028/07

CODI

UE

8

Zona/ àmbit

Sector

Rasa 2

Definició

NIVELL D'ÚS

Comp. geològica

Comp. orgànica

Comp. artificial

Asfalt

Posició

Dimensions

Orientació

Tamany

Consistència/ Compactació

Color

GRIS

Cotes superiors

Màximes

Minimes

-

Orientació pendent

Potència

Igual a

Cobreix ³

Farceix

Talla

Recolza

Es lliura

En contacte

Cobert per

Farcit per

Tallat per

Se li recolza

Se li lliura

Observacions:

Interpretació:

Nivell actual de circulació.

Datació

s. XX

Criteri datació

Foto/ Diapo.

Recull mostres

Tipus de mostra: